

Jamka, w której uczestniczyli: A. Szałapatowa, A. Gruszczyńska, T. Aksamić, K. Moskwa, A. Talar — pracownicy Muzeum Okręgowego w Rzeszowie, przy obecności autora. Materiały zabytkowe znalezione w trakcie przeglądu stanowisk zostały przekazane do Działu Archeologicznego Muzeum Okręgowego w Rzeszowie.

³ J. St. Barłowski, *Badania powierzchniowe na terenie Rzeszowa—Pobitno oraz wsi Wilkowyja i Wólka—Krasne w powiecie rzeszowskim, Materiały i Sprawozdania Rzeszowskiego Ośrodka Archeologicznego za rok 1967, Rzeszów 1971, s. 194.*

⁴ Przy tejże drodze w odległości około 100 m od brodu na Wiśloku, istnieje kapliczka murowana jako pamiątka powstania z 1863 r.

⁵ W/g informacji mgr A. Talara, który prowadził badania wykopaliskowe na południowym krańcu stanowiska natrafiono w wykopie na ślady chaty słupowej oraz uzyskano materiał neolityczny i z okresów późniejszych.

⁶ W sąsiedztwie stanowisk nr 35 i 37 na znacznie poszerzonym korycie rzeki znajduje się zadrzewiona wyspa, która łącznie z dnem Wiśloka była w okresie lat 1948—1949 terenem eksploatacji żywiru. Według informacji udzielonej mi przez p. Zb. Paścika ze Staromieścia, podczas czerpania piasku z dna rzeki przy wyspie (przy pomocy galaru) wydobyto miecz rzymski (?). Miecz ten został bezpośrednio zabrany przez nieznanego z nazwiska nauczyciela z Rze-

szowa (łowił ryby na wędkę w pobliżu miejsca z którego miecz został wydobyty). Obszar stanowiska nr 37 stanowi przypuszczalnie dalszy ciąg terenu stanowiska nr 35.

⁷ J. St. Barłowski, *Wyniki badań powierzchniowych przeprowadzonych na terenie Rzeszowa—Pobitno, Materiały i Sprawozdania Rzeszowskiego Ośrodka Archeologicznego za rok 1966, Rzeszów 1968, str. 265.*

⁸ Przy drodze w bezpośrednim sąsiedztwie stanowiska archeologicznego, znajduje się niezabudowane źródło, z którego wypływa rdzawa woda. Na polu przylegającym od strony południowej występują na powierzchni ułamki cegieł i rumowisk jako pozostałości po istniejącym tu niegdyś budynku. Według ustnej informacji udzielonej mi przez ob. Korbeckiego ze Słociny, na polu tym istniała niegdyś karczma, która „zapadła się pod ziemię i zostało po niej tylko źródło bez dna”.

⁹ Według relacji J. Płodzenia (zmarł w 1968 r.) podczas orki „trafiały się pod pługiem jakieś obrobione kamienie podobne do młota czy motyki”. Ze względu na podeszły wiek nie mógł osobiście wskazać tego miejsca, jednak określił je jako pola położone przy obecnej cegielni.

¹⁰ J. St. Barłowski, *Wyniki ...*, s. 266.

¹¹ Tenże, *Badania ...*, s. 194.

¹² Wszystkim osobom, które przyczyniły się do powstania tej pracy, pragnę na tym miejscu wyrazić serdeczne podziękowanie.

Maciej Skowroński

Zabytki archeologiczne w izbach pamiątek powiatu brzozowskiego

Inicjatywa zakładania izb pamiątek podjęta w 1966 r. przez działaczy Brzozowskiego Towarzystwa Kultury w Brzozowie przyniosła również między innymi ciekawe wyniki w zakresie ochrony zabytków archeologicznych. W latach 1967—1970 udało się pozyskać kilkadziesiąt zabytków archeologicznych, stanowiących w przeważającej mierze narzędzia z młodszej epoki kamiennej. Wzbogaciły one zbiory czterech izb pamiątek: w Brzozowie, Dynowie, Hłudnie i Wesolej.

Większość zebranych zabytków archeologicznych pochodzi z dwóch sąsiadujących ze sobą wsi: Hłudna i Wesolej, położonych wzdłuż biegu potoku Baryczka, lewobrzeżnego dopływu rzeki San. Bardzo ciekawe, że zabytki znalezione na terenie obu wsi tworzą kilka zwartych skupisk, które należałoby w przyszłości objąć planem prac wykopaliskowych. Nie jest wykluczone, że wyniki tych badań będą mogły wnieść wiele interesującego materiału do pradziejów tej części województwa rzeszowskiego.

Brzozów m. p.

Fragment toporka granitowego o idealnie wygładzonej powierzchni z ostrzem łukowatym, lekko utraconym, znaleziony w latach 1964—

1966 w bliżej nieokreślonym miejscu. Długość zachowana 8,8 cm, szerokość ostrza 6,2 cm (Tabl. I, 1). W zbiorach izby pamiątek w Brzozowie¹.

Bartkówka pow. Brzozów

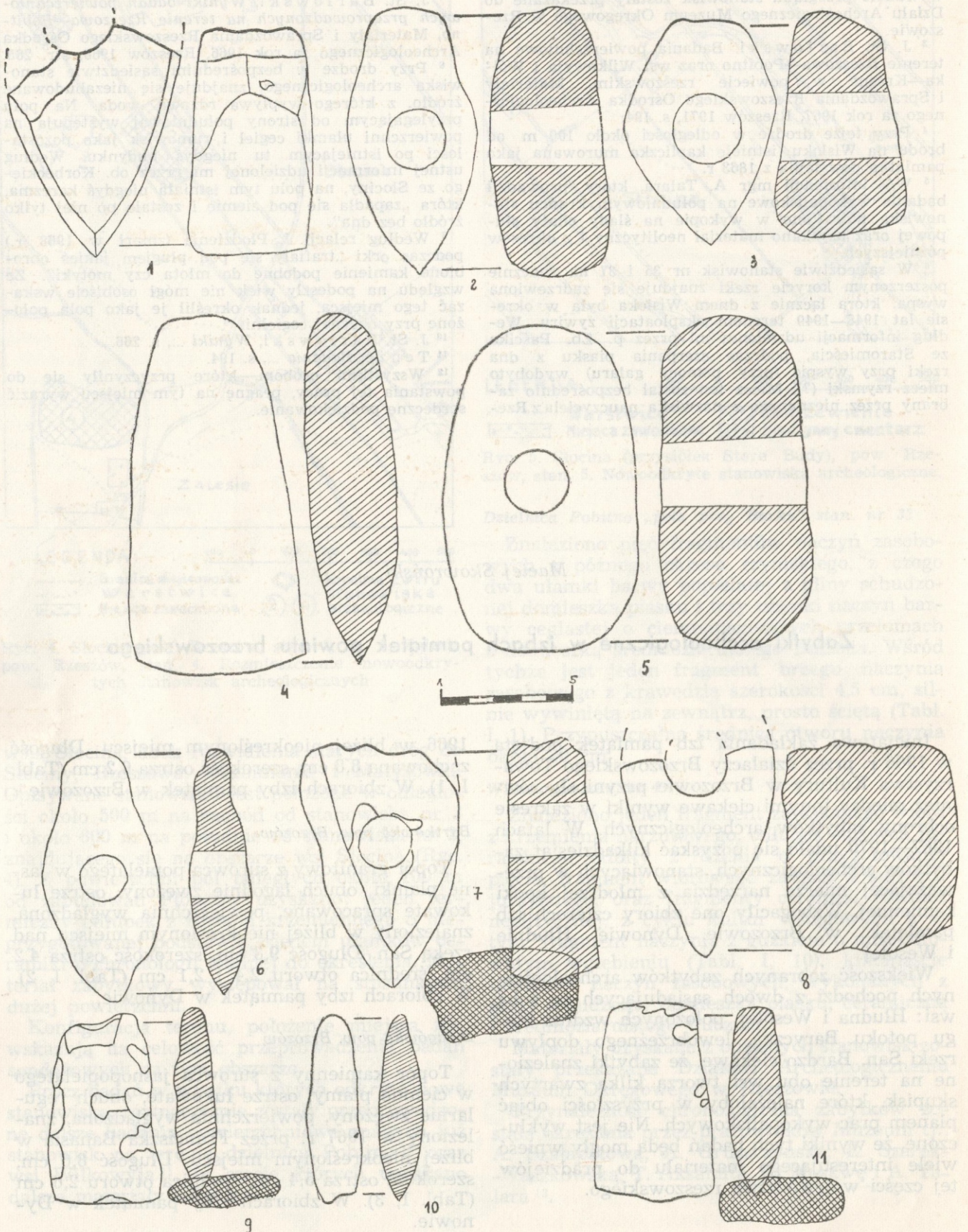
Topór granitowy z surowca popielatego w jasne plamki, obuch łagodnie zwężony, ostrze łukowate spracowane, powierzchnia wygładzona, znaleziony w bliżej nieokreślonym miejscu nad rzeką San. Długość 9,8 cm, szerokość ostrza 4,2 cm, średnica otworu 2,4 i 2,1 cm (Tabl. I, 2). W zbiorach izby pamiątek w Dynowie.

Dylągówka pow. Brzozów

Topór kamienny z surowca jasnopopielatego w ciemne plamki, ostrze łukowate, obuch regularnie zwężony, powierzchnia wygładzona, znaleziony w 1967 r. przez Franciszka Banasia w bliżej nieokreślonym miejscu. Długość 8,6 cm, szerokość ostrza 5,4 cm, średnica otworu 2,6 cm (Tabl. I, 3). W zbiorach izby pamiątek w Dynowie.

Dynów pow. Brzozów

a) Siekiera kamienna z surowca jasnopopielatego w ciemne plamki, kształtu trapezowatego w rzucie poziomym, prostokątnego w przekroju



Tab. I. Zabytki archeologiczne ze zbiorów izb pamiętek w Brzozowie (1), Dynowie (2—5) i Hłudnie (6—11).
 Brzozów m. p. (1), Bartkówka pow. Brzozów (2); Dylągowa pow. Brzozów (3); Dynów pow. Brzozów (4—5);
 Hłudno pow. Brzozów (6—11).

poprzecznym oraz wygładzonej powierzchni, znaleziona przez Władysława Gołąbka w części zw. „Dział” koło „Kazimierówki”. Długość 13,4 cm, największa grubość 3,4 cm, szerokość ostrza 6,3 cm (Tabl. I, 4). W zbiorach izby pamiątek w Dynowie.

b) Topór z piaskowca o wygładzonej powierzchni, znaleziony przez Stanisława Drelinkiewicza podczas orki wiosennej w 1966 r., w części zw. „Wóski”. Długość 12,2 cm, średnica otworu 2,9 i 2,5 cm (Tabl. I, 5). W zbiorach izby pamiątek w Dynowie.

Nozdrzec pow. Brzozów

Dwugrzbietowy wiór z krzemienia woskowo-czekoladowego, częściowo pokryty korą i zaszczerbiony przykrawężnie, znaleziony przez Bronisława Szpiecha z Hłudna w 1965 r. obok sklepu żelaznego GS. Długość 6,3 cm (Tabl. III, 14). W zbiorach izby pamiątek w Hłudnie.

Hłudno pow. Brzozów

a) Topór granitowy o ostrzu łukowatym, silnie spracowanym, symetrycznie zwężonym obuchu i powierzchni starannie wygładzonej, znaleziony przez Bronisława Szpiecha w potoku przepływającym przez tzw. „Zawale”. Długość 9,5 cm, średnica otworu 1,8 cm (Tabl. I, 6). W zbiorach izby pamiątek w Hłudnie.

b) Duży topór z surowca przypominającego łupek, z utraconym obuchem, znaleziony przez Michała Dudę w maju 1967 r., w stercie kamieni przy drodze polnej w części zw. „Dział Skrabowski”. Długość zachowana 9,5 cm, szerokość ostrza 3,6 cm, średnica otworu 2,1 i 1,9 cm (Tabl. I, 7). W zbiorach izby pamiątek w Hłudnie.

c) Fragment topora granitowego o ostrzu łukowatym, lekko utraconym, znaleziony przez Michała Szpiecha w maju 1967 r. na drodze polnej z przysiółka „Warszawa” do tzw. „Filówki”. Długość zachowana 8,1 cm, średnica otworu 2,6 cm (Tabl. I, 8). W zbiorach izby pamiątek w Hłudnie.

d) Siekiera z surowca przypominającego krzemień, barwy beżowej, kształtu lekko trapezowatego w rzucie poziomym, prostokątnego w przekroju poprzecznym i bardzo starannie wygładzonej powierzchni, znaleziona w 1963 r. na terenie tzw. „Lemniańskich Sosen”. Długość 10,4 cm, największa grubość 2,2 cm, szerokość ostrza 4,9 cm (Tabl. II, 1). W zbiorach izby pamiątek w Hłudnie.

e) Płaska siekiera z krzemienia pasiastego, trapezowata w rzucie poziomym, o nieudolnie wykształconym obuchu i ścianach ze śladami grubego retuszu powierzchniowego, wygładzona tylko przy ostrzu. Została znaleziona w kwietniu 1968 r. podczas bronowania na polu zw. „Po ruskiej plebanii”, własność Michała Bieńka. Długość 7,2 cm, największa grubość 1,4 cm, szerokość ostrza 4,4 cm (Tabl. I, 9). W zbiorach izby pamiątek w Hłudnie.

f) Siekiera z krzemienia pasiastego kształtu trapezowatego w rzucie poziomym, prostokątnego w przekroju poprzecznym o powierzchni

bardzo starannie wygładzonej i ostrych, wyraźnie zaznaczonych krawędziach, ze śladami retuszu powierzchniowego w części przy obuchu. Została znaleziona podczas orki wiosennej w 1968 r. na polu Michała Fedorcza (nr domu 102), w pobliżu przysiółka „Rosochy”. Długość 7,6 cm, największa grubość 1,8 cm, szerokość ostrza 4,9 cm, szerokość obucha 3,4 cm (Tabl. I, 11). W zbiorach izby pamiątek w Hłudnie.

g) Mała, czterościenna siekierka z krzemienia narzutowego barwy beżowej, o nieznacznie utraconym ostrzu, łukowatym i ścienionym obuchu, znaleziona w czerwcu 1967 r. na polu Michała Szpiecha (nr domu 212). Długość 6,8 cm, największa grubość 1,4 cm, szerokość ostrza 1,6 cm (Tabl. I, 10). W zbiorach izby pamiątek w Hłudnie.

h) Motyczka z łupku kształtu trapezowatego w rzucie poziomym, zbliżonego do soczewkowatego w przekroju poprzecznym, z lekko łukowatym ostrzem wyszczerbionym przypuszczalnie już po znalezieniu. Została znaleziona w maju 1964 r. na polu Jana Bieńka. Długość 8,5 cm, największa grubość 1,8 cm, szerokość ostrza 5,5 cm (Tabl. II, 2). W zbiorach izby pamiątek w Hłudnie.

i) Grot krzemienisty z surowca woskowo-czekoladowego o wąskim starannie załuskany liścieniu na powierzchni, z drobnym i obu stronnym zaszczerbieniem przykrawężnym oraz lekko wyodrębnionym symetrycznie trzonkiem, znaleziony w czerwcu 1967 r. na parceli Bronisława Gieruli (nr domu 246). Długość 9,9 cm, największa szerokość 2,5 cm, szerokość trzonka 1,6 cm (Tabl. II, 3). W zbiorach izby pamiątek w Hłudnie.

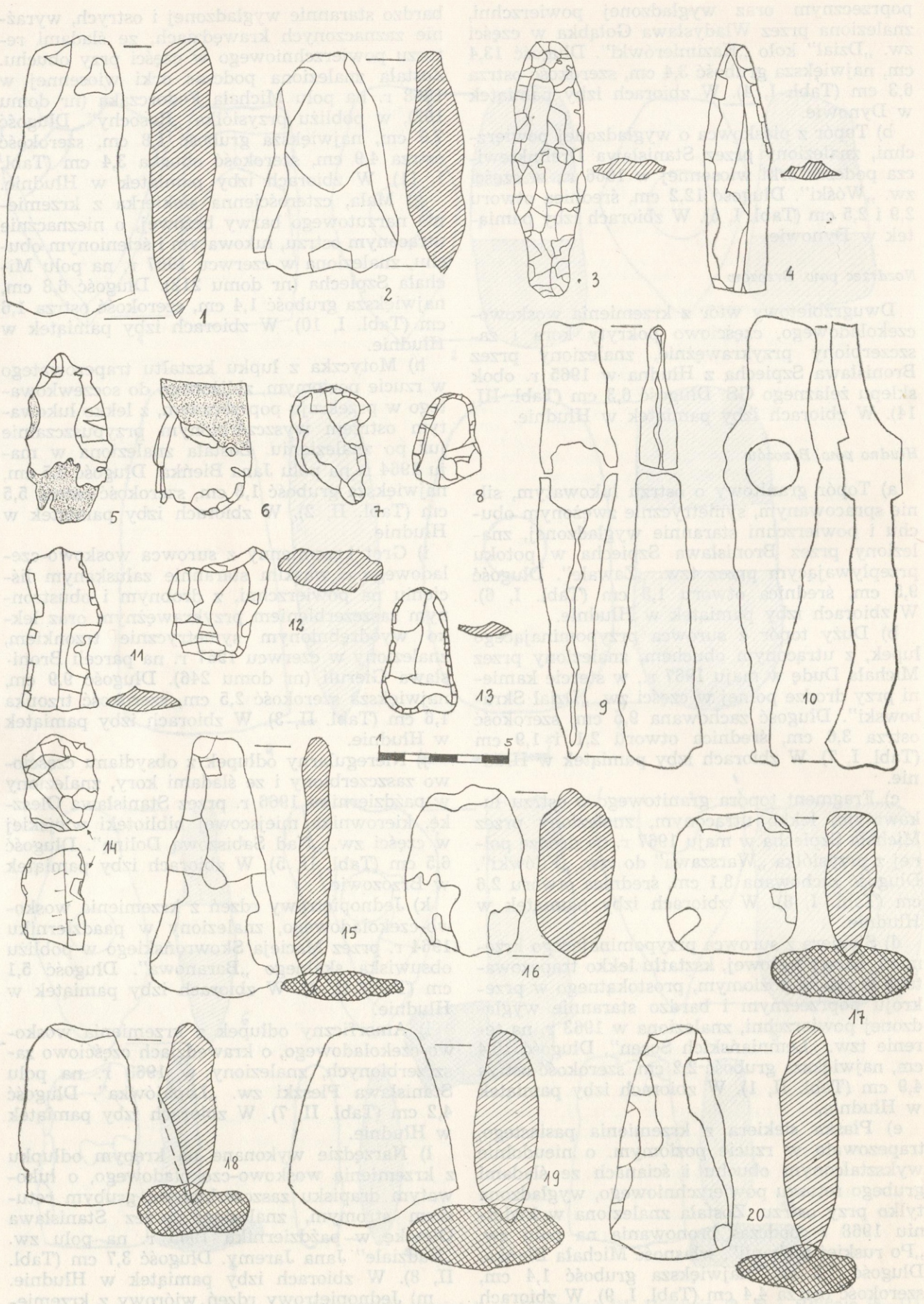
j) Nieregularny odłupek z obsydianu częściowo zaszczerbiony i ze śladami kory, znaleziony w październiku 1966 r. przez Stanisława Oleszkę, kierownika miejscowej biblioteki wiejskiej w części zw. „Nad Sabiszową Doliną”. Długość 6,5 cm (Tabl. II, 5). W zbiorach izby pamiątek w Brzozowie.

k) Jednopiętrowy rdzeń z krzemienia woskowo-czekoladowego, znaleziony w październiku 1964 r. przez Macieja Skowrońskiego w pobliżu obsuwiska skalnego „Baranowa”. Długość 5,1 cm (Tabl. II, 6). W zbiorach izby pamiątek w Hłudnie.

l) Amorficzny odłupek z krzemienia woskowo-czekoladowego, o krawędziach częściowo zaszczerbionych, znaleziony w 1963 r. na polu Stanisława Pleszki zw. „Łapajówka”. Długość 4,2 cm (Tabl. II, 7). W zbiorach izby pamiątek w Hłudnie.

1) Narzędzie wykonane na krępych odłupkach z krzemienia woskowo-czekoladowego, o łukowatym drapisku zaszczerbionym grubym retuszem stromym, znalezione przez Stanisława Oleszkę w październiku 1965 r. na polu zw. „Nadziale” Jana Jaremy. Długość 3,7 cm (Tabl. II, 8). W zbiorach izby pamiątek w Hłudnie.

m) Jednopiętrowy rdzeń wiórowy z krzemienia woskowo-czekoladowego. Znalazł go na swoim polu w 1964 r. Michał Szpiech (nr domu 165). Długość 4,6 cm (Tabl. II, 12). W zbiorach izby pamiątek w Hłudnie.



Tabl. II. Zabytki archeologiczne ze zbiorów izb pamiętek w Hłudnie (1—14), Wesołej (15—17), (19—20) i Brzozowie (18). Hłudno pow. Brzozów (1—14); Wesoła pow. Brzozów (15—20).

n) Narzędzie wykonane na nieregularnym wiórze z krzemienia woskowo-czekoladowego, znalezione przez Władysława Kałamuckiego podczas orki wiosennej w 1968 r. na polu zw. „Falówka”, w przysiółku „Rosochy”. Długość 4,8 cm (Tabl. II, 13). W zbiorach izby pamiątek w Hłudnie.

o) Narzędzie wykonane na wiórze z krzemienia woskowo-czekoladowego, znalezione we wrześniu 1966 r. na polu Ludwika Kłaka. Długość 6,3 cm (Tabl. II, 11). W zbiorach izby pamiątek w Hłudnie.

p) Jednogrzbietowy wiór z krzemienia pasiastego o częściowo zaszczerbionych krawędziach, znaleziony w październiku 1968 r. na polu Władysława Górniaka (nr domu 228), w wykopie na głębokości około 70 cm. Długość 9,5 cm (Tabl. II, 4). W zbiorach izby pamiątek w Hłudnie.

r) Narzędzie wykonane na jednogrzbietowym wiórze z krzemienia woskowo-czekoladowego oraz owalny odłupek z surowca narzutowego barwy beżowej, częściowo zaszczerbiony. Oba okazy zostały znalezione we wrześniu 1969 r. przez Stanisława Oleszkę obok wieży triangulacyjnej na pograniczu Hłudna z Izdebkami (Tabl. II, 14). W zbiorach izby pamiątek w Hłudnie.

s) Czekan z brązu o powierzchni bardzo silnie skorodowanej, po znalezieniu złamany na wysokości otworu i częściowo sklepany. Został odkryty w 1964 r. przez Stefana Matwiejczyka (nr domu 184). Długość około 17 cm, średnica otworu około 2,1 cm (Tabl. II, 9). W zbiorach izby pamiątek w Hłudnie.

t) Czekan z brązu o powierzchni lekko skorodowanej i ostrzu zdeformowanym po znalezieniu. Został odkryty na wiosnę 1970 r. na parceli Leona Matwiejczyka w części zw. „Zawale”, w wykopie na głębokości około 1 m. Długość 17,2 cm, średnica otworu 2,1 cm (Tabl. II, 10). W zbiorach izby pamiątek w Hłudnie. Wg relacji Stanisława Oleszki, kierownika miejscowej biblioteki wiejskiej i opiekuna izby pamiątek, w tym samym wykopie stwierdzono również drobne ułamki ceramiki, których niestety nie udało się pozyskać.

Wesoła pow. Brzozów

a) Siekiera z krzemienia narzutowego barwy beżowej, kształtu trapezowego w rzucie poziomym, soczewkowatego w przekroju poprzecznym, wygładzona tylko przy ostrzu, znaleziona podczas orki w czerwcu 1968 r. na parceli Mieczysława Worka, w części zw. „Rybnik”. Długość 9,9 cm, największa grubość 1 cm, szerokość ostrza 4,8 cm (Tabl. II, 15). W zbiorach izby pamiątek w Wesołej.

b) Siekiera z krzemienia narzutowego barwy beżowo-popielatej, kształtu trapezowego w rzucie poziomym, soczewkowatego w przekroju poprzecznym, wygładzona tylko przy ostrzu, znaleziona w czerwcu 1968 r. na parceli Franciszka Czenczka, w części zw. „Cyganińska”. Długość 9 cm, największa grubość 2,2 cm, szerokość

ostrza 4,5 cm (Tabl. II, 20). W zbiorach izby pamiątek w Wesołej.

c) Siekiera wykonana z krzemieniaka, barwy beżowej, kształtu lekko trapezowego w rzucie poziomym, prostokątnego w przekroju poprzecznym, ze śladami grubego retuszu powierzchniowego przy obuchu, ostrze łukowate utracone już po znalezieniu. Została znaleziona na parceli Antoniego Sowy w części zw. „Potoki”. Długość 10,3 cm, największa grubość 2,4 cm, szerokość ostrza 4,1 cm (Tabl. III, 1). W zbiorach izby pamiątek w Wesołej.

d) Siekiera wykonana z krzemieniaka, barwy czekoladowej, czterościenna o zaokrąglonych krawędziach bocznych, ostrzu łukowatym i lekko ścięonym obuchu, po znalezieniu rozbita na trzy fragmenty. Odkryta została na parceli Stefana Krowiaka w części zw. „Za Banią”. Długość 7 cm, największa grubość 1,9 cm, szerokość ostrza 4,1 cm (Tabl. II, 18). W zbiorach izby pamiątek w Brzozowie.

e) Fragment siekiery lub motyczki z łupku, o utraconym (obtoczonym) ostrzu i obuchu, znaleziony na parceli Józefa Dańki w części zw. „Nadziały”. Długość zachowana 6,7 cm, największa grubość 3 cm (Tabl. II, 16). W zbiorach izby pamiątek w Wesołej.

f) Siekiera z krzemienia narzutowego barwy beżowej, czterościenna o lekko zaokrąglonych krawędziach bocznych, posiada powierzchnię szerszych ścian starannie wygładzoną, powierzchnia węższych ze śladami grubego retuszu. Została znaleziona w 1961 r. na polu Piotra Batora, w części zw. „Skały”. Długość 5,6 cm, największa grubość 2 cm, szerokość ostrza 5 cm (Tabl. II, 17). W zbiorach izby pamiątek w Wesołej.

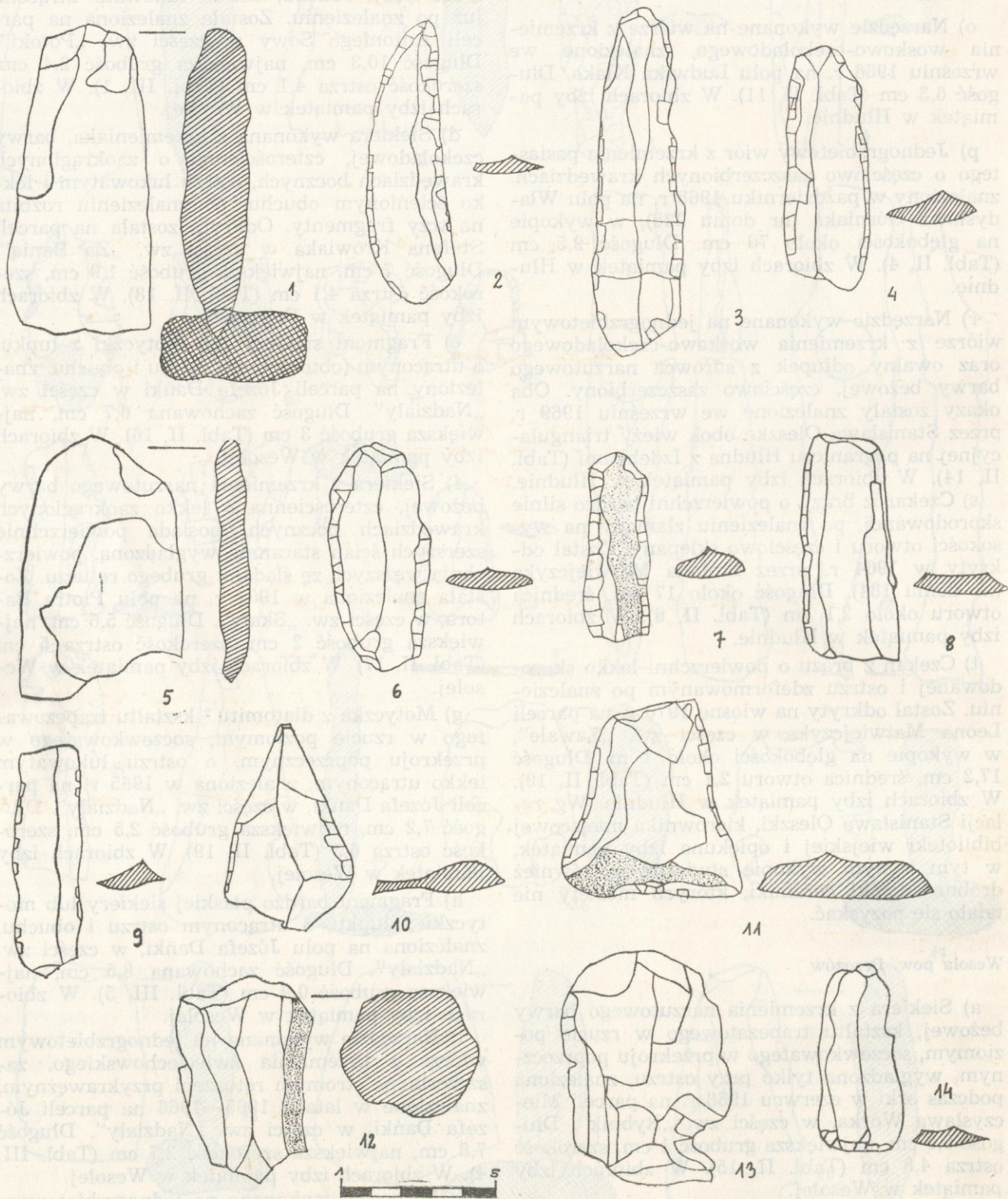
g) Motyczka z diatomitu² kształtu trapezowego w rzucie poziomym, soczewkowatego w przekroju poprzecznym, o ostrzu łukowatym lekko utraconym, znaleziona w 1965 r. na parceli Józefa Dańki, w części zw. „Nadziały”. Długość 7,2 cm, największa grubość 2,5 cm, szerokość ostrza 6,3 (Tabl. II, 19). W zbiorach izby pamiątek w Wesołej.

h) Fragment bardzo płaskiej siekiery lub motyczki z łupku, o utraconym ostrzu i obuchu, znaleziona na polu Józefa Dańki, w części zw. „Nadziały”. Długość zachowana 8,5 cm, największa grubość 0,9 cm (Tabl. III, 5). W zbiorach izby pamiątek w Wesołej.

i) Narzędzie wykonane na jednogrzbietowym wiórze z krzemienia świeciechowskiego, zaszczerbione stromym retuszem przykrawężnym, znalezione w latach 1965—1966 na parceli Józefa Dańki, w części zw. „Nadziały”. Długość 7,8 cm, największa szerokość 2,7 cm (Tabl. III, 4). W zbiorach izby pamiątek w Wesołej.

j) Narzędzie wykonane na jednogrzbietowym wiórze z krzemienia pasiastego, o krawędziach obustronnie zaszczerbionych, znalezione na parceli Józefa Czenczka w części zw. „Góra”. Długość 7,8 cm, największa szerokość 2,2 cm (Tabl. III, 9). W zbiorach izby pamiątek w Wesołej.

k) Narzędzie wykonane na łukowatym wiórze jednogrzbietowym z krzemienia woskowo-



Tabl. III. Zabytki archeologiczne ze zbiorów izby pamiątek w Wesolej (1—5), (7—13), Brzozowie (6) i Hłudnie (14). Wesoleń pow. Brzozów (1—13); Nozdrzec pow. Brzozów (14).

-czekoladowego, obustronnie zaszczerbione przykrawężnie, znalezione na parceli Józefa Dańki, w części zw. „Nadziały”. Długość 9,2 cm, największa szerokość 2,7 cm (Tabl. III, 2). W zbiorach izby pamiątek w Wesolej.

1) Narzędzie wykonane na podługowatym odłupku z krzemienia narzutowego, zaszczerbione stromym retuszem przykrawężnym, znalezione w 1964 r. w części zw. „Niemcówki”. Długość 7,4 cm, największa szerokość 3,1 cm (Tabl. III, 6). W zbiorach izby pamiątek w Brzozowie.

1) Narzędzie wykonane na wąskim i długim wiórze z krzemienia woskowo-czekoladowego, obustronnie zaszczerbione retuszem przykrawężnym, znalezione na polu Pomykały, w części zw. „Na Skalach”. Po znalezieniu okaz przelamany w dwóch miejscach. Długość 11,4 cm, największa szerokość 2,9 cm (Tabl. III, 3). W zbiorach izby pamiątek w Wesolej.

m) Narzędzie wykonane na grubym wiórze z krzemienia woskowo-czekoladowego, jednostronnie i stromo zaszczerbione przykrawężnie, znalezione na parceli Jana Nykla koło Ujazd. Długość 6,1 cm, największa szerokość 2,1 cm (Tabl. III, 7). W zbiorach izby pamiątek w Wesolej.

n) Narzędzie wykonane na dwugrzebietowym wiórze z krzemienia woskowo-czekoladowego, jednostronnie zaszczerbione przykrawężnie, zna-

lezione na parceli Pawła Uziela, w części zw. „Bania”. Długość 7,3 cm, największa szerokość 3,4 cm (Tabl. III, 8). W zbiorach izby pamiątek w Wesolej.

o) Narzędzie wykonane na trójkątnym odłupku z krzemienia świeciechowskiego, jednostronnie zaszczerbione w części szczytowej, znalezione na parceli Walentego Dąbrowskiego, w części zw. „Nadziały”. Wysokość 6,6 cm, szerokość 4,5 cm (Tabl. III, 10). W zbiorach izby pamiątek w Wesolej.

p) Narzędzie wykonane na trapezowatym odłupku z krzemienia przypominającego świeciechowski, ze śladami kory, wzdłuż krawędzi zaszczerbione stromo, niestarannie, znalezione na polu Jana Dańki, w części zw. „Nadziały”. Długość 6,6 cm, największa szerokość 6 cm (Tabl. III, 11). W zbiorach izby pamiątek w Wesolej.

r) Jednopiętrowy rdzeń z krzemienia woskowoczekoladowego, ze śladami kory, znaleziony na polu Michała Bogusza, w części zw. „Jasna Góra”. Długość 6,8 cm, największa grubość 4,7 cm (Tabl. III, 12). W zbiorach izby pamiątek w Wesolej.

s) Duży, nieregularny odłupek z krzemienia woskowo-czekoladowego, znaleziony na polu Walentego Sowy, w części zw. „Potoki”. Długość 7,8 cm (Tabl. III, 14). W zbiorach izby pamiątek w Wesolej.

Przypisy:

¹ W izbie pamiątek w Brzozowie znajduje się jeszcze jeden topór granitowy, znaleziony na terenie miasta w 1958 r. M. Skowroński, *Z Otcłani Wielków*, Wrocław—Poznań 1963, R. XXIX, z. 4, s. 291—2.

² Nie jest wykluczone, że motyczka z diatomitu została wykonana ze surowca miejscowego, którego

złoża występują dosyć licznie w okolicy Wesolej. Około 10 km na południowy wschód od Wesolej znajduje się ponadto jedno z większych i udokumentowanych złóż diatomitu w Polsce, położone w rejonie Huta Poręby—Leszczawa.

Antoni Talar

Wczesnomezolityczne stanowisko w Chlewiskach pow. Lubaczów

Jesienią 1968 roku podczas przeprowadzania badań poszukiwawczych na terenie pow. lubaczowskiego przez autora wraz ze studentami U. J. w Krakowie, natrafiono we wsi Chlewiska na materiały krzemienne. Zalegały one na wydmie wałowej usytuowanej osi w kierunku wschód-zachód, otoczonej dookoła podmokłymi łąkami, znajdującej się pomiędzy wsiami; Chlewiska, Brzeziny i Łukawica. Ze względu na zebranie tu wówczas interesującego materiału przystąpiono do przeprowadzenia badań wykopaliskowych w lipcu 1969 roku, oznaczając mniejsze stanowisko numerem 1.

W trakcie badań założono jeden wykop I/69 na południowym stoku zachodniej części wyd-

my. Oprócz tego wykonano szereg wykopów zwiadowczych, które nie dostarczyły żadnych materiałów. Wykop I/69 posiadał powierzchnię 110 m². Objęto nim całą powierzchnię zgrupowania materiałów. Zalegały one w jednej warstwie, częściowo na złożu pierwotnym — stropowej partii rudego iluwium piaszczystego, częściowo w próchnicy, która była przykryta 10 cm warstwą piasku współcześnie nawianego. Największa głębokość występowania zabytków nie przekraczała jednak 40 cm, przy czym na narzędzia natrafiono z reguły w próchnicy. Wydobyty materiał nie stanowi zwartej krzemnicy a jedynie jej pozostałość.