

Marek Florek

Kolekcja zabytków archeologicznych z okolic Wojciechowic w woj. tarnobrzeskim

Okolice Wojciechowic (ryc. 1), podobnie jak całe dorzecze Gierczanki cechuje ogromne zagęszczenie stanowisk archeologicznych, znanych zarówno z systematycznych badań wykopaliskowych i powierzchniowych, jak też licznych odkryć przypadkowych (por. m.in.: B. Balcer 1963, 1977; J. Bąbel 1979, 1985; A. Gardawski, J. Miśkiewicz 1958; K. Kowalski 1975; Z. Krzak 1962, 1984; J. Miśkiewicz 1958, 1961; M. Miśkiewicz 1961, 1962; K. Salewicz 1937; A. Uzarowiczowa 1970; L. Wrotek 1961, 1962, 1963, 1966—67).

Spośród bardzo licznie odkrywanych tu przypadkowo zabytków archeologicznych, jedynie niewielka część trafiła do zbiorów muzealnych. Większość, jeśli nie uległa zniszczeniu bądź zagubieniu, nadal znajduje się w rękach przypadkowych odkrywców bądź kolekcjonerów. Jedną z takich prywatnych kolekcji zabytków archeologicznych z okolic Wojciechowic znajduje się w posiadaniu Pana P. Susa, byłego dyrektora Gminnego Ośrodka Kultury w tej miejscowości. Zbiór tworzą głównie zabytki krzemienne i kamienne oraz fragmenty ceramiki znalezione w różnych okolicznościach w ciągu ostatnich kilkunastu lat, głównie przez dzieci. Miejsce znalezienia większości nie jest znane, brak też jest informacji na temat warunków odkrycia. Obniża to znacznie wartość poznawczą kolekcji, tym niemniej wydaje się ona na tyle interesująca by ją opublikować.

1. Siekierka kamienna (tabl. I, 1)

miejsce znalezienia — Wojciechowice gm. loco

surowiec — lupek

wymiary — szerokość — 4 cm, długość zachowana — 11 cm, długość pierwotna ok. 13,5 cm, maksymalna grubość — 2,6 cm, szerokość obucha — 2,3 cm, grubość obucha 0,7 cm

opis — siekierka czworościenna o soczewkowatym przekroju podłużnym, z lekko spłaszczonym obuchem, ostrze i boki częściowo szlifowane, ostrze uszkodzone

chronologia, przynależność kulturowa — neolit, kultura pucharów lejkowatych (?)

analogie — T. Wiślański 1979, s. 234, ryc. 134;9

2. Siekierka krzemiana (tabl. I, 2)

miejsce znalezienia — nieznanie

surowiec — krzemień świeciechowski

wymiary — szerokość ostrza — 6 cm, długość 11,8 cm, grubość — 2,6 cm, szerokość obucha — 3 cm, grubość obucha — 1,5 cm

opis — siekierka czworościenna, kształtu trapezowatego, z lekko łukowatymi obuchem i ostrzem, gładzona na całej powierzchni z wyjątkiem obucha

chronologia, przynależność kulturowa — kultura amfor kulistych

analogie — B. Balcer 1983, s. 210, ryc. 40:7; Z. Krzak 1977, s. 47, ryc. 62

3. Siekierka krzemiana (tabl. I, 3)

miejsce znalezienia — Gierczyce gm. Wojciechowice

surowiec — krzemień turoński

wymiary — szerokość — 3,9 cm, zachowana długość — 7 cm, szerokość obucha — 2,5 cm, grubość obucha — 2,5 cm

opis — fragment siekierki czworościennej z płaskim, kwadratowym obuchem, powierzchnie formowane szerokimi płaskimi negatywami, brak śladów gładzenia

chronologia, przynależność kulturowa — neolit, kultura pucharów lejkowatych bądź ceramiki sznurowej

analogie — B. Balcer 1975, ryc. 25a, 1983, s. 140, ryc. 21:14, s. 229, ryc. 45:17

4. Siekierka krzemiana (tabl. I, 4)

miejsce znalezienia — Gierczyce gm. Wojciechowice

surowiec — krzemień świeciechowski

wymiary — szerokość ostrza — 4,5 cm, długość — 11 cm, maksymalna grubość — 2,5 cm, szerokość obucha — 2,6 cm, grubość obucha — 1,5 cm

opis — siekierka czworościenna, o lekko łukowatych krawędziach bocznych i ukośnej w stosunku do osi podłużnej płaszczyźnie obucha, ostrze łukowate, częściowo gładzone

chronologia, przynależność kulturowa — kultura ceramiki sznurowej

analogie — B. Balcer 1983, s. 235, ryc. 46:13

5. Siekierka krzemiana (tabl. I, 5)

miejsce znalezienia — Wojciechowice gm. loco

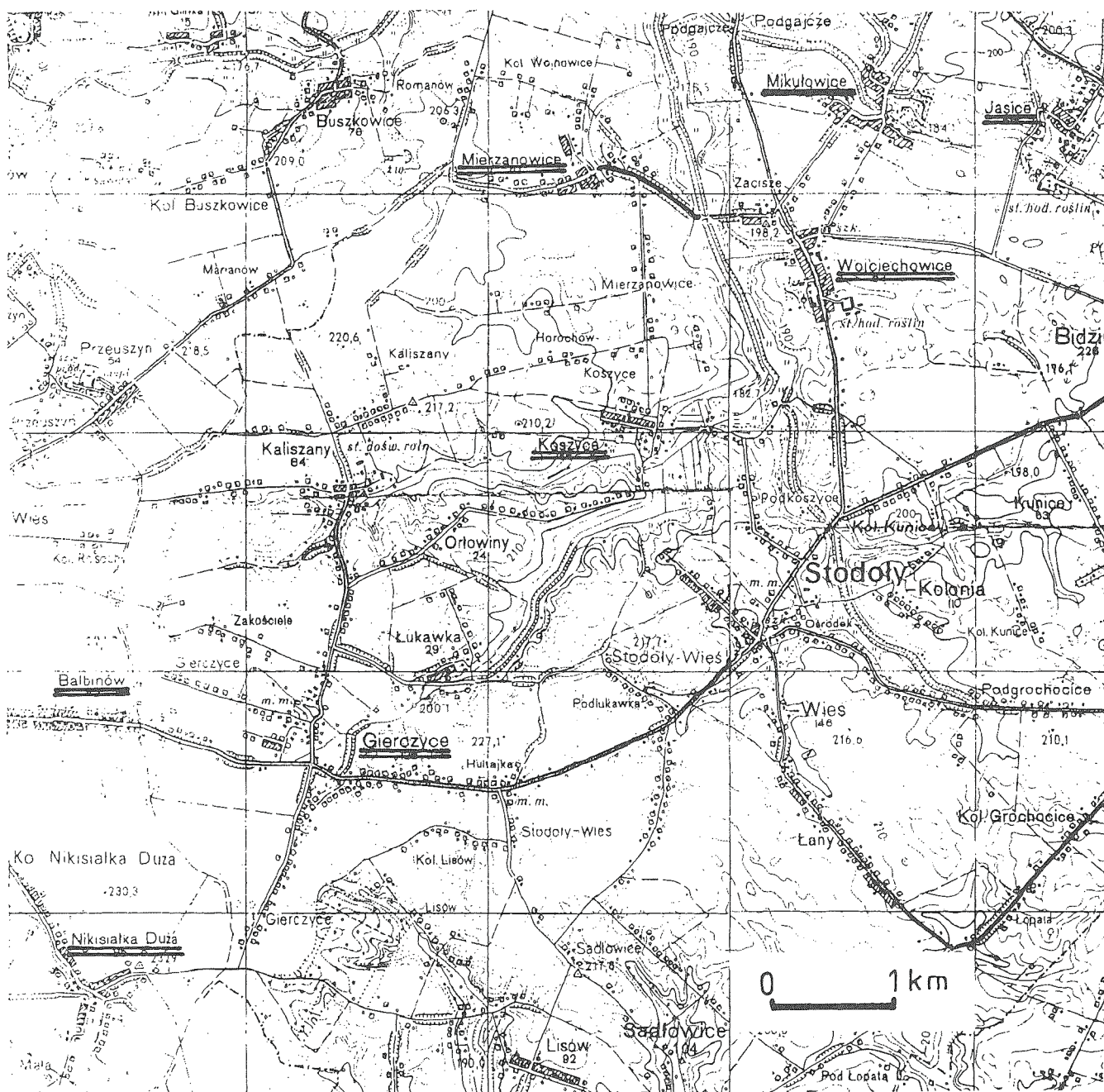
surowiec — krzemień turoński (?)

wymiary — szerokość ostrza — 6,1 cm, długość — 12,3 cm, maksymalna grubość — 3,4 cm, szerokość obucha — 2,6 cm, grubość obucha — 2,7 cm

opis — siekierka czworościenna, kształtu trapezowatego, o lekko łukowatych krawędziach bocznych, łukowatym ostrzu i płaskim, prawie kwadratowym obuchu, całkowicie gładzona, na powierzchni ślady wtórnych odbić i odprysków

chronologia, przynależność kulturowa — kultura ceramiki sznurowej

analogie — J. Machnik 1966, tabl. XXXIV, 7



Ryc. 1. Okolice Wojciechowic. Podkreślono miejscowości na terenie których znaleziono publikowane zabytki
 Abb. 1. Wojciechowice-Gegend. Unterstrichen werden die Ortschaften, wo besprochene Funde freigelegt wurden
 Рис. 1. Окрестности Войцеховиц. Подчеркнуто местности, на территории которых обнаружены публикуемые находки.

6. Siekierka krzemiona (tabl. I, 6)

miejsce znalezienia — Balbinów gm. Opatów

surowiec — krzemień świeciechowski

wymiary — szerokość ostrza — 4,8 cm, długość — 9,5 cm, szerokość obucha — 2,8 cm, grubość obucha — 2,4 cm, maksymalna grubość — 3 cm

opis — siekierka czworosienna, kształtu trapezowatego, z płaskim ostrzem i płaskim, prawie kwadratowym obuchem, pierwotnie dłuższa, prawie w całości gładzona, po uszkodzeniu skrócona, wykonano nowe ostrze, którego już nie wygładzono

chronologia, przynależność kulturowa — kultura amfor kulistych lub ceramiki sznurowej

analogie — B. Balcer 1983, ryc. 40:7; Z. Krzak 1977, ryc. 62; J. Machnik 1966, tabl. XXXIV, 1, 9

7. Dłutko krzemienne (tabl. I, 7)


miejsce znalezienia — Mikulowice gm. Wojciechowice

surowiec — krzemień pasiasty

wymiary — szerokość ostrza — 1,7 cm, długość — 6,6 cm, szerokość obucha — 1,8 cm, grubość obucha — 0,8 cm

opis — dłutko czworosiennie o prawie równoległych ściankach bocznych, lekko łukowatym ostrzu i płaskim, prostokątnym obuchu, gładzone w całości z wyjątkiem partii przyobuchowej, gdzie widocznych kilka szerokich negatywów

chronologia, przynależność kulturowa — kultura amfor kulistych
analogie — B. Balcer 1983, ryc. 40:2



Tabl. I. 1, 5 — Wojciechowice gm. loco, 3—4, 8 — Gierczyce gm. Wojciechowice, 6 — Balbinów gm. Opatów, 7 — Mikułowice gm. Wojciechowice, 9 — Koszyce gm. Wojciechowice, 2, 10 — miejscowość nieznaną
 rys. J. Ścibior
 Taf. I 1, 5 — Wojciechowice, Gemeinde loco, 3—4, 8 — Gierczyce, Gemeinde Wojciechowice, 6 — Balbinów, Gemeinde Opatów, 7 — Mikułowice, Gemeinde Wojciechowice, 9 — Koszyce, Gemeinde Wojciechowice, 2—10 — unbekannte Ortschaft
 Табл. I. 1, 5 — Войцеховице гм. Льоцо, 3—4 — Герчице гм. Войцеховице, 6 — Бальбинув гм. Опатув, 7 — Микуловице гм. Войцеховице, 9 — Кошице гм. Войцеховице, 2, 10 — местность неизвестная

8. Dłutko krzemienne (tabl. I, 8)

miejsce znalezienia — Gierczyce gm. Wojciechowice, stan. 18 (AZP 87-71/219)¹

surowiec — krzemień pasiasty

wymiary — szerokość ostrza — 2,5 cm, długość — 9 cm, szerokość obucha — 1,8 cm, grubość obucha — 0,9 cm, maksymalna grubość — 1,5 cm

opis — dłutko czworościenne o lekko łukowatych krawędziach bocznych, płaskim ostrzu i płaskim, prostokątnym obuchu, gładzone na całej powierzchni, na ostrzu negatywy drobnych, wtórnych odbić

chronologia, przynależność kulturowa — kultura amfor kulistych

analogie — B. Balcer 1983, ryc. 40:1; Z. Krzak 1977, ryc. 81

9. Tłuk krzemienisty (tabl. I, 9)

miejsce znalezienia — Koszyce gm. Wojciechowice

surowiec — krzemień świeciechowski

wymiary — wysokość — 5,8 cm, szerokość — 5,6 cm, grubość — 3,7 cm

opis — tłuk przerobiony z walcowatego rdzenia wiórowego, kształtu spłaszczonej kuli, z silnie zbitymi górną i dolną powierzchnią

chronologia, przynależność kulturowa — neolit, najpewniej kultura pucharów lejkowatych

10. Tłuk krzemienisty (tabl. I, 10)

miejsce znalezienia — nieznanne

surowiec — krzemień pasiasty

wymiary — średnica ok. 5,3 cm

opis — tłuk kształtu kulistego, wykonany z naturalnej kongregacji krzemienia, z częściowo zachowaną korą, z silnie zbitymi wszystkimi powierzchniami

chronologia, przynależność kulturowa — neolit — wczesny okres epoki brązu

11. Półwytwór formy bifacjalnej (tabl. II, 1)

miejsce znalezienia — Wojciechowice gm. loco, stan. 1²

surowiec — krzemień pasiasty

wymiary — szerokość — do 7,5 cm, długość — 14,6 cm, maksymalna grubość — 3,5 cm

opis — półwytwór formy bifacjalnej (siekiery dwuściennnej lub noża sierpowatego) o przekroju soczewkowatym, powierzchnie formowane szerokimi, głębokimi negatywami

chronologia, przynależność kulturowa — kultura mierzanowicka

analogie — J. Bąbel 1985, ryc. 17a; J. Kopacz 1977, tabl. III, 2

12. Półwytwór siekiery krzemiennej (tabl. II, 2)

miejsce znalezienia — Gierczyce gm. Wojciechowice

surowiec — krzemień pasiasty

wymiary — szerokość ostrza — 4,6 cm, długość — 8 cm, maksymalna grubość — 2,7 cm

opis — półwytwór siekiery dwuściennnej z zaokrąglonym obuchem, powierzchnie formowane szerokimi, głębokimi negatywami, w pobliżu ostrza zaczątki gładzenia

chronologia, przynależność kulturowa — kultura mierzanowicka

analogie — B. Balcer 1977, ryc. 5a; J. Bąbel 1985, ryc. 6c; J. Kopacz 1977, tabl. III, 3, 5

13. Siekierka krzemienista (tabl. II, 3)

miejsce znalezienia — Wojciechowice gm. loco

surowiec — krzemień pasiasty

wymiary — szerokość ostrza — 4 cm, długość — 7,4 cm, maksymalna grubość — 1,2 cm

opis — płaska siekierka dwuścienna o przekroju soczewkowatym, z lekko spłaszczonym obuchem, powierzchnie formowane szerokimi płaskimi negatywami, przy krawędziach drobne załuskania, ostrze uszkodzone

chronologia, przynależność kulturowa — kultura mierzanowicka

analogie — B. Balcer 1977, ryc. 5b; J. Kopacz 1977, tabl. III, 3, 4

14. Siekierka krzemienista (tabl. II, 4)

miejsce znalezienia — Gierczyce gm. Wojciechowice

surowiec — krzemień świeciechowski

wymiary — szerokość ostrza — 5,3 cm, długość — 9,6 cm, maksymalna grubość — 2,9 cm

opis — siekierka dwuścienna o soczewkowatym przekroju, częściowo gładzona przy ostrzu, obuch pierwotnie zaokrąglony, uszkodzony, ostrze uszkodzone

chronologia, przynależność kulturowa — kultura mierzanowicka

analogie — B. Balcer 1977, ryc. 8b; J. Bąbel 1985, ryc. 10i

15. Fragment noża sierpowatego (tabl. II, 5)

miejsce znalezienia — nieznanne

surowiec — krzemień czekoladowy

wymiary — szerokość — 6,5 cm, zachowana długość — 7,5 cm, grubość — 0,8 cm

opis — fragment dwuściennego, płaskiego noża sierpowatego z zaokrąglonym tyłcem, powierzchnie formowane szerokimi negatywami

chronologia, przynależność kulturowa — kultura mierzanowicka

analogie — B. Bargiel 1991, ryc. 2:4; J. Machnik 1978, tabl. XXII, B, 7—8

16. Siekierka krzemienista (tabl. II, 6)

miejsce znalezienia — nieznanne

surowiec — krzemień pasiasty

wymiary — szerokość ostrza — 5 cm, zachowana długość — 10,2 cm (pierwotna ok. 13,5 cm), maksymalna szerokość — 5,3 cm, maksymalna grubość — 3 cm

opis — dość krępa siekierka dwuścienna o przekroju soczewkowatym, gładzona przy ostrzu, obuch uszkodzony, zapewne płaski

chronologia, przynależność kulturowa — kultura mierzanowicka

analogie — B. Balcer 1977, ryc. 9e; J. Bąbel 1985, ryc. 10i

17. Fragment noża sierpowatego (tabl. II, 7)

miejsce znalezienia — nieznanne

surowiec — krzemień ożarówski

wymiary — szerokość tyłca — 4,5 cm, zachowana długość — 6,5 cm, grubość — 1,1 cm

opis — fragment płaskiego, dwuściennego noża sierpowatego (część tylcowa), z płaskim tyłcem i lekko łukowatą, wklęsłą krawędzią wewnętrzną

chronologia, przynależność kulturowa — kultura mierzanowicka

analogie — B. Balcer, R. Schild 1978, ryc. 1

18. Fragment noża sierpowatego (tabl. II, 8)

miejsce znalezienia — nieznanne

surowiec — krzemień ożarówski

wymiary — szerokość — 5 cm, zachowana długość — 10,5 cm, grubość — 1,4 cm

opis — fragment płaskiego, dwuściennego noża sierpowatego o przekroju soczewkowatym, z płaskim, ukośnym w stosunku do osi tyłcu i równoległych krawędziach

chronologia, przynależność kulturowa — kultura mierzanowicka

analogie — B. Balcer, R. Schild 1978, ryc. 1; B. Bargiel 1991, ryc. 3:2

19. Fragment półwytworu siekiery krzemiennej (tabl. II, 9)

miejsce znalezienia — nieznanne

surowiec — krzemień pasiasty

wymiary — szerokość ostrza — 4 cm, zachowana długość — 6 cm, grubość — 1,7 cm


opis — fragment półwytworu siekiery dwuściennnej o przekroju soczewkowatym i lekko łukowatym ostrzu

chronologia, przynależność kulturowa — kultura mierzanowicka

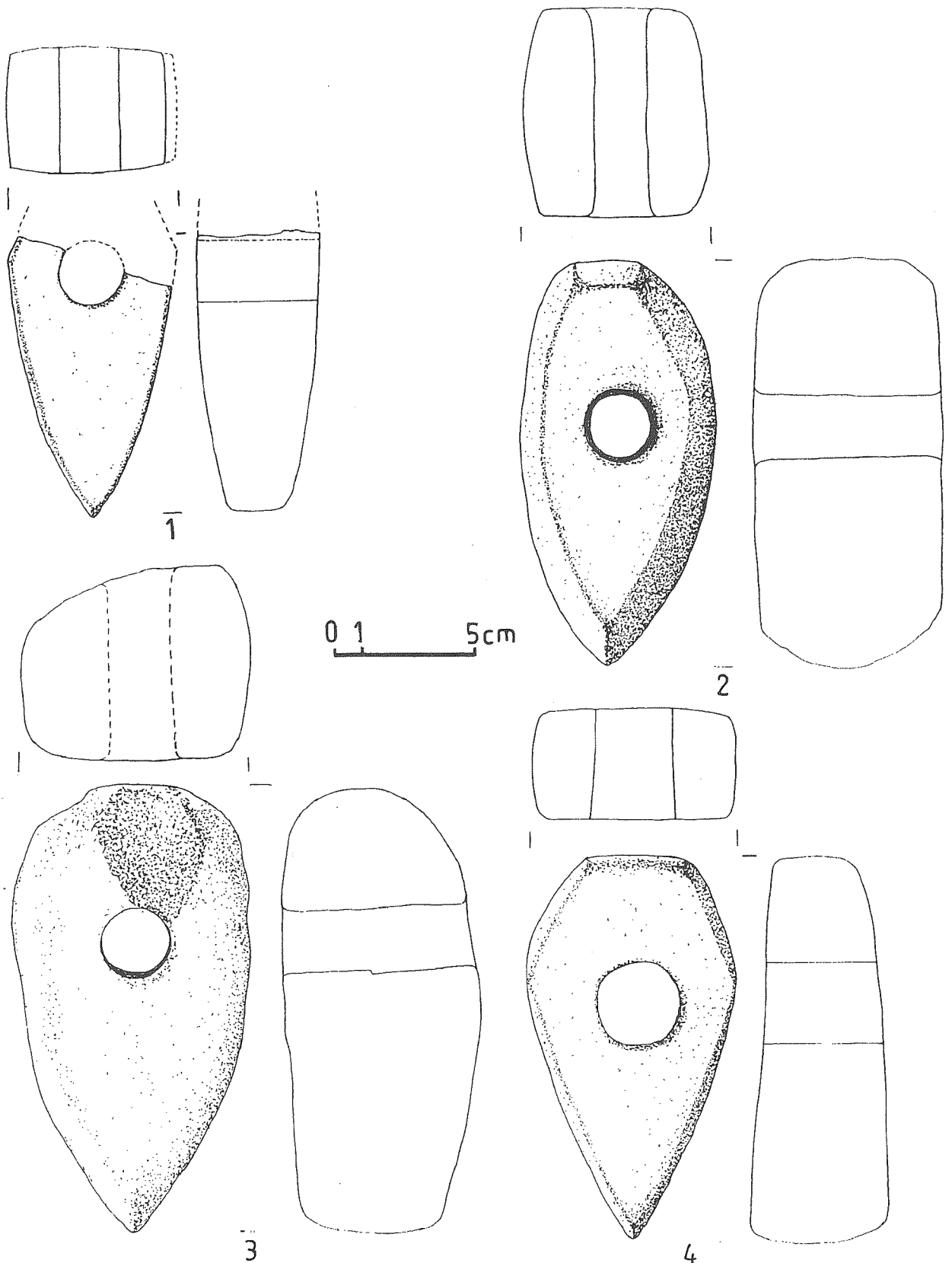
analogie — B. Balcer 1977, ryc. 5g; B. Bargiel 1991, ryc. 11:3

20. Fragment formy dwuściennnej (tabl. II, 10)

miejsce znalezienia — nieznanne



Tabl. II. 1, 3 — Wojciechowice gm. loco, 2, 4 — Gierczyce gm. Wojciechowice, 5—12 — miejscowość nieznaną; rys. J. Ścibior
 Taf. II 1, 3 — Wojciechowice, Gemeinde loco, 2, 4 — Gierczyce, Gemeinde Wojciechowice, 5—12 — unbekannte Ortschaft
 Табл. II 1,3 — Войцеховице гм. Льоцо, 2,4 — Герчыце гм. Войцеховице, 5—12 — местность неизвестная

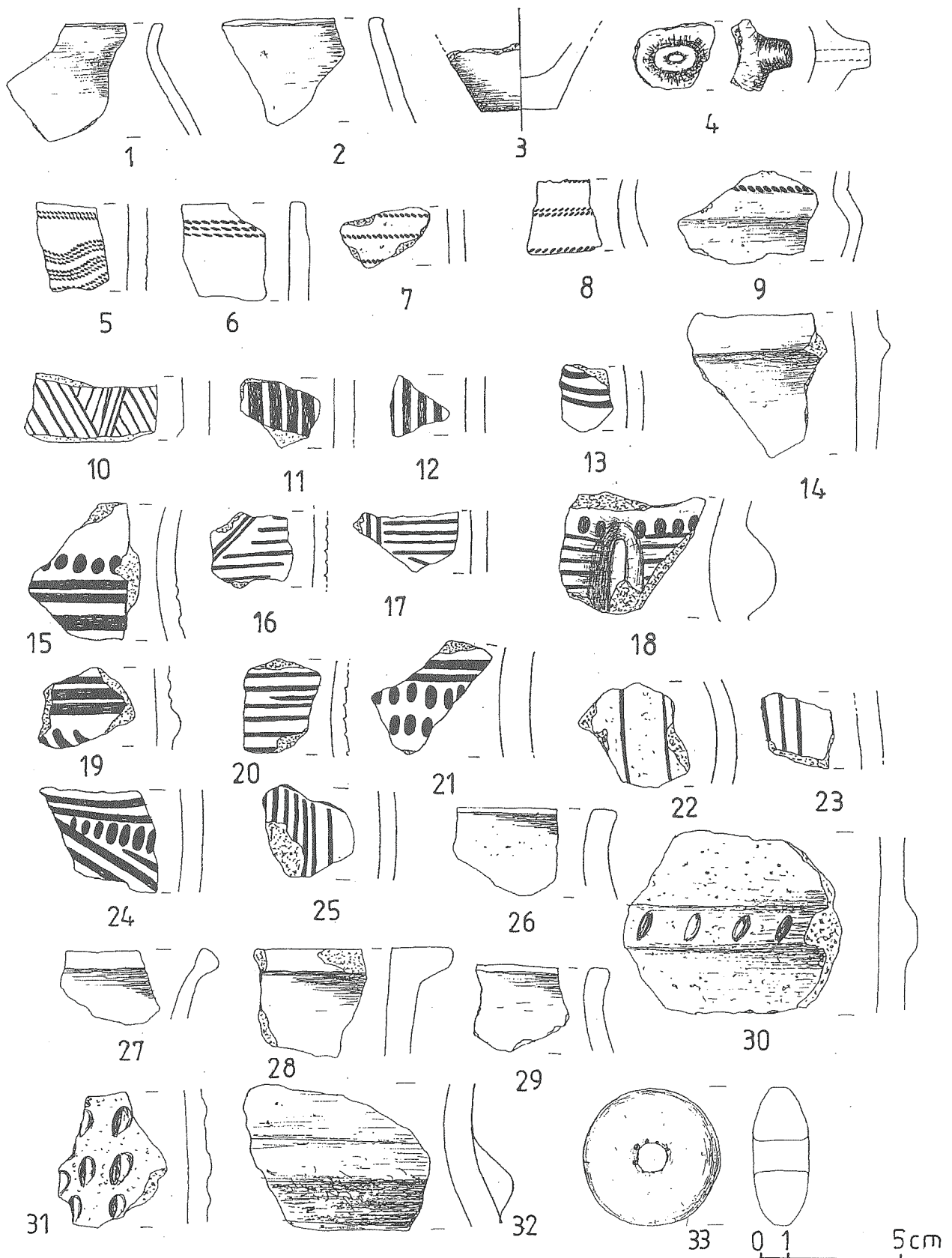


Tabl. III. 1 — Jasice gm. Wojciechowice, 2, 3 — Jasice lub Mikułowice gm. Wojciechowice, 4 — Nikisiałka Duża gm. Opatów;

rys. M. Florek

Taf. III 1 — Jasice, Gemeinde Wojciechowice, 2, 3 — Jasice oder Mikułowice, Gemeinde Wojciechowice, 4 — Nikisiałka Duża, Gemeinde Opatów

Табл. III. 1 — Ясице гм. Войцеховице, 2,3 — Ясице или Миколовице гм. Войцеховице, 4 — Никисьялка Большая гм. Опатув



Tabl. IV. 1—9, 14, 18—20, 30, 32 — Koszyce gm. Wojciechowice; 33 — Mierzanowice gm. Wojciechowice; 10—13, 15—17, 21—29, 31 — miejscowość nieznaną
 rys. M. Florek
 Taf. IV 1—9, 14, 18—20, 30, 32 — Koszyce, Gemeinde Wojciechowice; 33 Mierzanowice, Gemeinde Wojciechowice; 10—13, 15—17, 21—29, 31 — unbekannte Ortschaft
 Табл. IV. 1—9, 14, 18—20, 30, 32 — Кошице гм. Войцеховице; 33 — Межановице, гм. Войцеховице, 10—13, 15—17, 21—29, 31 — местность неизвестная

surowiec — krzemień pasiasty
wymiary — szerokość — 1,7 cm, grubość — 0,9 cm, zachowana długość — 4,3 cm

opis — fragment krzemiennej formy dwusiennej — wąskiego noża sierpowatego bądź trzonek płoszcza (grotu), o równoległych krawędziach bocznych, zaokrąglonym tyłcu i soczewkowatym przekroju poprzecznym

chronologia, przynależność kulturowa — kultura mierzanowicka
analogue — W. Mazurek 1991, ryc. 6

21. Łuszczeń (tabl. II, 11)

miejsce znalezienia — nieznanne

surowiec — krzemień czekoladowy

wymiary — długość — 3,3 cm, szerokość — 2,3 cm, grubość — 2 cm

opis — łuszczeń dwubiegunowy na niewielkiej konkrecji krzemiennej, z zachowanymi resztkami kory, być może przerobiony z wyeksploatowanego małego stożkowatego rdzenia wiórowego, na biegunach widoczne ślady wymiażdżeń

chronologia, przynależność kulturowa — neolit — wczesny okres epoki brązu

22. Fragment półwytworu siekiery krzemiennej (tabl. II, 12)

miejsce znalezienia — nieznanne

surowiec — krzemień pasiasty

wymiary — szerokość — 4 cm, zachowana długość — 5,8 cm, grubość — 2,9 cm

opis — fragment półwytworu siekiery czworościennej o prostokątnym przekroju poprzecznym

chronologia, przynależność kulturowa — środkowy — późny neolit (kultura pucharów lejkowatych, amfor kulistych, bądź ceramiki sznurowej)

analogue — B. Balcer 1983, ryc. 22;6

23. Fragment toporka (tabl. III, 1)

miejsce znalezienia — Jasice gm. Wojciechowice

surowiec — piaskowiec

wymiary — zachowana długość — 9,7 cm, maksymalna grubość — 6 cm, szerokość ostrza — 2 cm, średnica otworu — 2,2 cm

opis — fragment smukłego, prawdopodobnie pięciobocznego toporka, przekrój poprzeczny prostokątny, krawędzie lekko łukowate, boki zwężające się w kierunku ostrza, ostrze płaskie

chronologia, przynależność kulturowa — kultura ceramiki sznurowej

analogue — J. Machnik 1966, tab. XXXII, 1

24. Toporek (tabl. III, 2)

miejsce znalezienia — Jasice lub Mikułowice gm. Wojciechowice
surowiec — skała drobnokrystaliczna (piaskowiec?)

wymiary — długość — 14,5 cm, szerokość — 6,5 cm, maksymalna grubość — 6,8 cm, średnica otworu — 2,3 cm

opis — krępy pięcioboczny toporek o łukowatych, profilowanych, asymetrycznych ściankach bocznych, lekko łukowatym ostrzu i płaskim obuchu

chronologia, przynależność kulturowa — środkowy neolit — wczesny okres epoki brązu

analogue — A. Bronicki 1991, ryc. 65

25. Toporek (tabl. III, 3)

miejsce znalezienia — Jasice lub Mikułowice gm. Wojciechowice
surowiec — skała drobnokrystaliczna

wymiary — długość — 15,8 cm, maksymalna szerokość — 7 cm, szerokość ostrza — 5 cm, maksymalna grubość — 8,2 cm, średnica otworu — 2,3 cm

opis — toporek pięcioboczny z zaokrąglonym obuchem i płaskim ostrzem, ścianki boczne łukowate, lekko zwężające się w kierunku ostrza, przekrój poprzeczny asymetryczny, otwór wiercony z obu stron

chronologia, przynależność kulturowa — środkowy neolit — epoka brązu

analogue — A. Bronicki 1991, ryc. 62; B. Bargieł, J. Libera 1990, ryc. 10d

26. Toporek (tabl. III, 4)

miejsce znalezienia — Nikisiałka Duża gm. Opatów

surowiec — piaskowiec

wymiary — długość — 13,5 cm, szerokość na wysokości otworu — 4 cm, szerokość ostrza — 5 cm, maksymalna grubość — 7,5 cm

opis — toporek pięcioboczny, przekrój poprzeczny prostokątny, obuch płaski, ścianki boczne rozszerzające się od obucha w kierunku ostrza, ostrze łukowate, lekko zwisające

chronologia, przynależność kulturowa — późny neolit — epoka brązu (kultura ceramiki sznurowej?, kultura łużycka?)

analogue — A. Bronicki 1991, ryc. 34—35; J. Fogel 1981, s. 165; J. Machnik 1966, tab. X, 3b

27. Prześlik (tabl. IV, 33)

miejsce znalezienia — Mierzanowice gm. Wojciechowice

surowiec — glina

wymiary — średnica — 5 cm, grubość — 2 cm, średnica otworu — 1,1 cm

opis — pręślik kolisty, o soczewkowatym przekroju poprzecznym, z otworem pośrodku, wokół którego niewielkie płytkie dołeczki

chronologia, przynależność kulturowa — neolit — epoka brązu?

28. Pręślik (ryc. 2, g)

miejsce znalezienia — Balbinów gm. Opatów

surowiec — różowy łupek

wymiary — średnica — 3 cm, grubość — 1,5 cm, średnica otworu — 0,9 cm

opis — pręślik z różowego łupku owruckiego, kolisty, przekrój poprzeczny prostokątny

chronologia, przynależność kulturowa — wczesne średniowiecze (XII—XIII w.)

analogue — M. Gula, T. Rysiewska 1993, ryc. 11

Poza wyżej opisanymi zabytkami, w kolekcji P. Susa znajduje się kilkadziesiąt fragmentów ceramiki o różnej przynależności kulturowej, zebranych głównie na terenie wsi Koszyce gm. Wojciechowice:

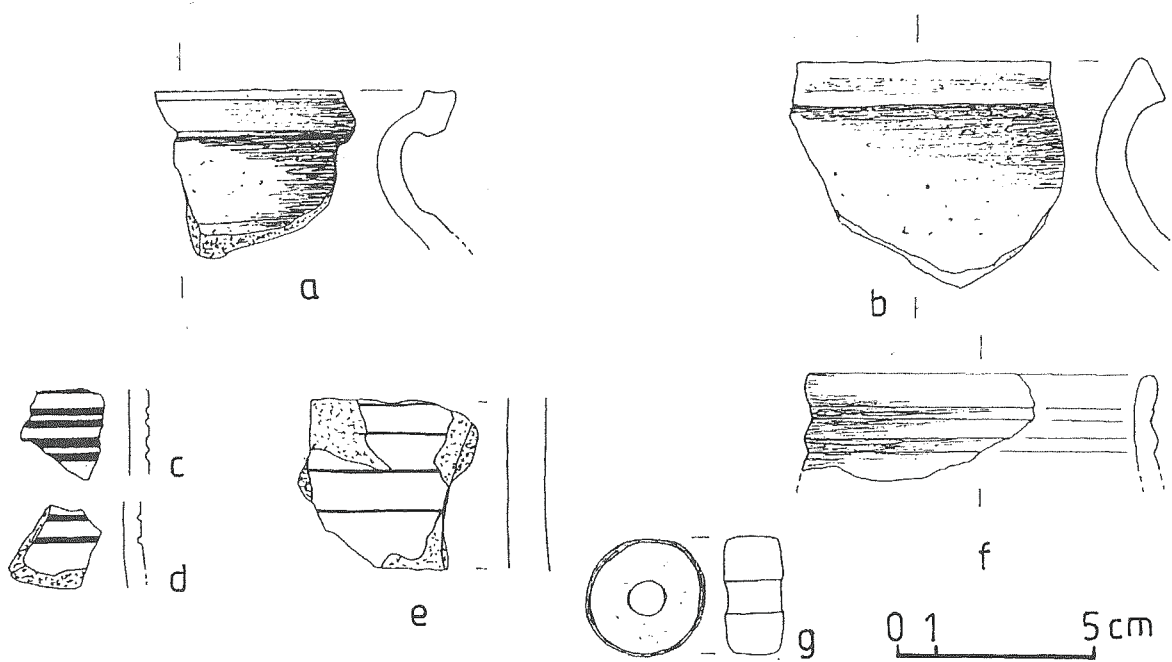
— kultura malicka lub kultura wołyńsko-lubelskiej ceramiki malowanej — 2 fragmenty wylewów, dno naczynia, fragment brzuśca z przekłutym poziomo guzkiem (tabl. IV, 1—4);

— kultura amfor kulistych — fragment misy (?) zdobiony odciskanymi sznurem podwójną linią poziomą i pasami potrójnych linii falistych, fragment wylewu ze ścienionym brzegiem, zdobiony odciskami sznura w postaci potrójnej linii poziomej, fragment brzuśca z poziomym odciskiem sznura powyżej załomu (tabl. IV, 5, 6, 9);

— kultura mierzanowicka — fragment brzuśca zdobiony odciskami pojedynczego sznura, fragment szyji naczynia zdobiony podwójnymi liniami odcisniętymi sznurem (tabl. IV, 7—8);

— kultura trzcieniecka — fragment brzuśca z listwą plastyczną, fragment brzuśca z pionowym plastycznym uchwytem, zdobiony poziomymi liniami rytymi i rzędem płytkich dołków, fragment brzuśca z listwą plastyczną, zdobiony szerokimi żłobkami poziomymi i ukośnymi, fragment brzuśca zdobiony głębokimi wąskimi żłobkami, fragment wylewu z ukośnie ściętą krawędzią (tabl. IV, 14, 18—20, 26);

— grupa tarnobrzeska kultury łużyckiej — fragmenty brzuśców naczyń, zapewne tzw. „waz nadszańskich”, o wyświecanych, czarnych bądź brunatnych powierzchniach zewnętrznych, zdobione płytkimi szerokimi żłobkami i owalnymi płytkimi dołkami (tabl. IV, 10—13, 15—17, 21, 24, 25);



Ryc. 2. a — Koszyce gm. Wojciechowice, g — Balbinów gm. Opatów, b—f — miejscowość nieznaną; a—f — ceramika, g — łupek
 rys. M. Florek
 Abb. 2 a — Koszyce, Gemeinde Wojciechowice, g — Balbinów, Gemeinde Opatów, b—f — unbekannte Ortschaft;
 a—f — Keramik, g — Schiefer
 Рис. 2. a — Кошице гмина Войцеховице, g — Бальбинув гм. Опатув, b—f — местность неизвестная; a—f — керамика, g — шифер

- kultura pomorska — fragment brzuśca z listwą plastyczną zdobioną odciskami palcowymi, fragment naczynia z listwą plastyczną na przejściu szyjki w brzusiec (tabl. IV, 30, 32);
- kultura przeworska, młodszy okres przedrzymski — 3 fragmenty wylewów (tabl. IV, 27—28);
- kultura przeworska, okres wpływów rzymskich B2-C — 2 fragmenty brzuśców zdobionych pionowymi liniami rytymi, fragment brzuśca zdobiony odciskami paznokciowymi (tabl. IV, 22—23, 31);
- wczesne średniowiecze i średniowiecze (XI—XIV w.) — fragment wylewu i 3 fragmenty brzuśców zdobionych poziomymi żłobkami, z naczyń obtaczanych na kole, fragment wylewu naczynia beczułkowatego toczonego, fragment wylewu z pogrubionym, profilowanym bogato brzegiem, z naczynia toczonego (ryc. 2a—f).

Przypisy

¹ Sądząc ze wskazanego przez znalazcę miejsca znalezienia zabytku, pochodzi on ze stanowiska nr 18 odkrytego przez Z. Krzaka (1984, s. 261 i nn), weryfikowanego następnie w trakcie AZP w 1989 r.; w trakcie badań powierzchniowych na stanowisku tym odkryto materiały KAK, KŁ, KPR z MOPR A2-B i OWR.

² Zabytek został znaleziony na terenie stan. 1, odkrytego przez Z. Krzaka (1962, s. 48), badanego wykopaliskowo w latach 1972—75 przez J. Miśkiewicza, K. Kowalskiego i J. Bąbla.

WYKAZ CYTOWANEJ LITERATURY

Balcer B.

1963 *Osada kultury amfor kulistych na stanowisku 1 w Mierzanowicach pow. Opatów*. „Mat. Star.”, t. 9, s. 99—141.

- 1975 *Krzemień świeciechowski w kulturze pucharów lejkowych. Eksploatacja, obróbka i rozprzestrzenianie*. Wrocław—Warszawa—Kraków—Gdańsk.
- 1977 *Osada kultury mierzanowickiej na stanowisku 1 w Mierzanowicach pow. Opatów*, „WA”, t. 42, s. 175—212.
- 1983 *Wytwórczość narzędzi krzemiennych w neolicie ziem Polski*, Wrocław—Warszawa—Kraków—Gdańsk.

Balcer B., Schild R.

1978 *A jednak sierpy*, „ZOW”, R. XLIV, nr 1, s. 44—49.

Bargieł B.

1991 *Badania nad I okresem epoki brązu na Lubelszczyźnie* (w:) *Schyłek neolitu i wczesna epoka brązu w Polsce środkowowschodniej*, Lublin, s. 297—340.

Bargieł B., Libera J.

1990 *Dwie kolekcje zabytków archeologicznych z okolic Beszowej i Turobina*. „Lubelskie Materiały Archeologiczne”, t. III, s. 113—150.

Bąbel J.

1979 *Groby neolityczne ze st. I w Mierzanowicach woj. tarnobrzaskie*. „WA”, t. 44, s. 67—86.

1985 *Weryfikacyjne badanie powierzchniowe przeprowadzone w rejonie wsi Mierzanowice i Wojciechowice woj. Tarbno-brzeg.* „Spr. Arch.”, t. 37, s. 53—71.

Bronicki A.

1991 *Późnoneolityczne i wczesnobrązowe toporki kamienne z obszaru woj. chełmskiego* (w:) *Schyłek neolitu i wczesna epoka brązu w Polsce środkowowschodniej*, Lublin, s. 297—340.

Fogel J.

1981 *Broń ochronna i okazjonalna ludności kultury łużyckiej w dorzeczu Odry i Wisły*. „APolski”, t. 26, s. 147—190.

Gardawski A., Miśkiewicz J.

1958 *Sprawozdanie z badań podjętych w 1957 r. w Mierzanowicach pow. Opatów*. „WA”, t. 25, s. 322—338.

Gula M., Rysiewska T.

1993 *Zabytki wydzielone ze stanowiska Zamek II w Sandomierzu* (w:) Sandomierz. Badania 1969—1973, t. 1, s. 262—279.

Kopacz J.

1977 *Wstępna charakterystyka technologiczno-typologiczna wczesnobrązowego przemysłu krzemienego z Iwanowic woj. Kraków*, „APolski”, t. 21, s. 85—107.

Kowalski K.

1975 *Materiały do badań neolitu w Polsce*, „Mat. Star. i Wcz.”, t. 3, s. 45—70.

Krzak Z.

1962 *Sprawozdanie z badań na Wyżynie Opatowskiej w 1960 r.*, „Spr. Arch.”, t. 14, s. 31—51.

1977 *Cmentarzysko kultury amfor kulistych w Złotej sandomierskiej*, Wrocław—Warszawa—Kraków—Gdańsk

1984 *Nowe stanowiska neolityczne i wczesnobrązowe w dorzeczu Gierczanki na Wyżynie Sandomierskiej* „WA”, t. 49, s. 261—271.

Machnik J.

1966 *Studia nad kulturą ceramiki sznurowej w Małopolsce*, Wrocław—Warszawa—Kraków.

1978 *Wczesny okres epoki brązu* (w:) Prahistoria Ziemi Polskich, t. III, Wczesna epoka brązu, Wrocław—Warszawa—Kraków—Gdańsk, s. 9—136.

Mazurek W.

1991 *Znaleziska ze schyłku neolitu i wczesnej epoki brązu na terenie Pojezierza Łęczyńskiego-Włodawskiego*, (w:) Schyłek neolitu i wczesna epoka brązu w Polsce środkowowschodniej, Lublin, s. 281—296.

Miśkiewicz J.

1958 *Kurhan wczesnobrązowy w miejscowości Stodoły pow. Opatów*. „WA”, t. 25, s. 362—363.

1961 *Osadnictwo ludności kultury łużyckiej w Mierzanowicach pow. Opatów*, „WA”, t. 27, s. 318—321.

Miśkiewicz M.

1961 *Osada z okresu rzymskiego w Mierzanowicach pow. Opatów*, „Mat. Star.”, t. 7, s. 255—287.

1962 *Wyniki prac wykopaliskowych prowadzonych w latach 1958 i 1959 na osadzie z okresu rzymskiego w Mierzanowicach pow. Opatów*, „Mat. Star.”, t. 8, s. 385—411.

Salewicz K.

1937 *Tymczasowe wyniki badań przedhistorycznych w Mierzanowicach (pow. opatowski, woj. kieleckie)*, „ZOW”, R. 12, z. 4—5, s. 39—59.

Uzarowiczowa A.

1970 *Groby kultury ceramiki sznurowej z cmentarzyska wielokulturowego w Mierzanowicach pow. Opatów*, „WA”, t. 35, s. 201—234.

Wiślański T.

1979 *Kształtowanie się miejscowych kultur rolniczo-hodowlanych. Plemiona kultury pucharów lejkowatych* (w:) Prahistoria ziem polskich, t. II, Neolit, Wrocław—Warszawa—Kraków—Gdańsk, s. 165—260.

Wrotek L.

1961 *Sprawozdanie z prac wykopaliskowych przeprowadzonych w 1959 r. na stan. 4 w Mierzanowicach pow. Opatów*, „Spr. Arch.”, t. 13, s. 23—28.

1962 *Sprawozdanie z prac wykopaliskowych na stanowisku 5 w miejscowości Mierzanowice pow. Opatów*, „Spr. Arch.”, t. 14, s. 63—73.

1963 *Sprawozdanie z prac wykopaliskowych na stan. 5 w Mierzanowicach pow. Opatów w 1961 r.*, „Spr. Arch.”, t. 15, s. 57—64.

1966—67 *Groby szkieletowe z późnego okresu rzymskiego odkryte na stan. 5 w Mierzanowicach pow. Opatów*, „WA”, t. 32, s. 547—548.

Marek Florek

Fundsammlung aus der Gegend um Wojciechowice, Wojewodschaft Tarnobrzeg

Zusammenfassung

In der Gegend um Wojciechowice am Fluß Gierczanka, auf dem Gebiet der Sandomierska-Hochebene wurden zahlreiche Funde freigelegt. Die Mehrheit davon ist im privaten Besitz. Eine von diesen privaten Sammlungen bildet den

Gegenstand des vorliegenden Beitrags. Sie besteht vor allem aus Stein- und Feuersteinfunden aus dem Neolithikum und aus der Frühbronzezeit sowie aus zahlreichen vom Neolithikum bis zum Mittelalter datierten Keramikfragmenten.

Марэк Фльорек

Коллекция археологических находок с окраин Войцеховиц в воеводстве Тарнобжегском.

Резюме

В окрестностях Войцеховиц, расположенных над Герчанкой на территории Сандомирской возвышенности, обнаружено значительное количество археологических находок, большинство из которых находится в частной собственности. Одна из таких частных коллекций являе-

тся объектом настоящего исследования. Составляют ее, главным образом, каменные и кремневые предметы, относящиеся к неолиту и раннему периоду эпохи бронзы, а также несколько десятков фрагментов керамики, датированной в пределах неолит — средневековье.